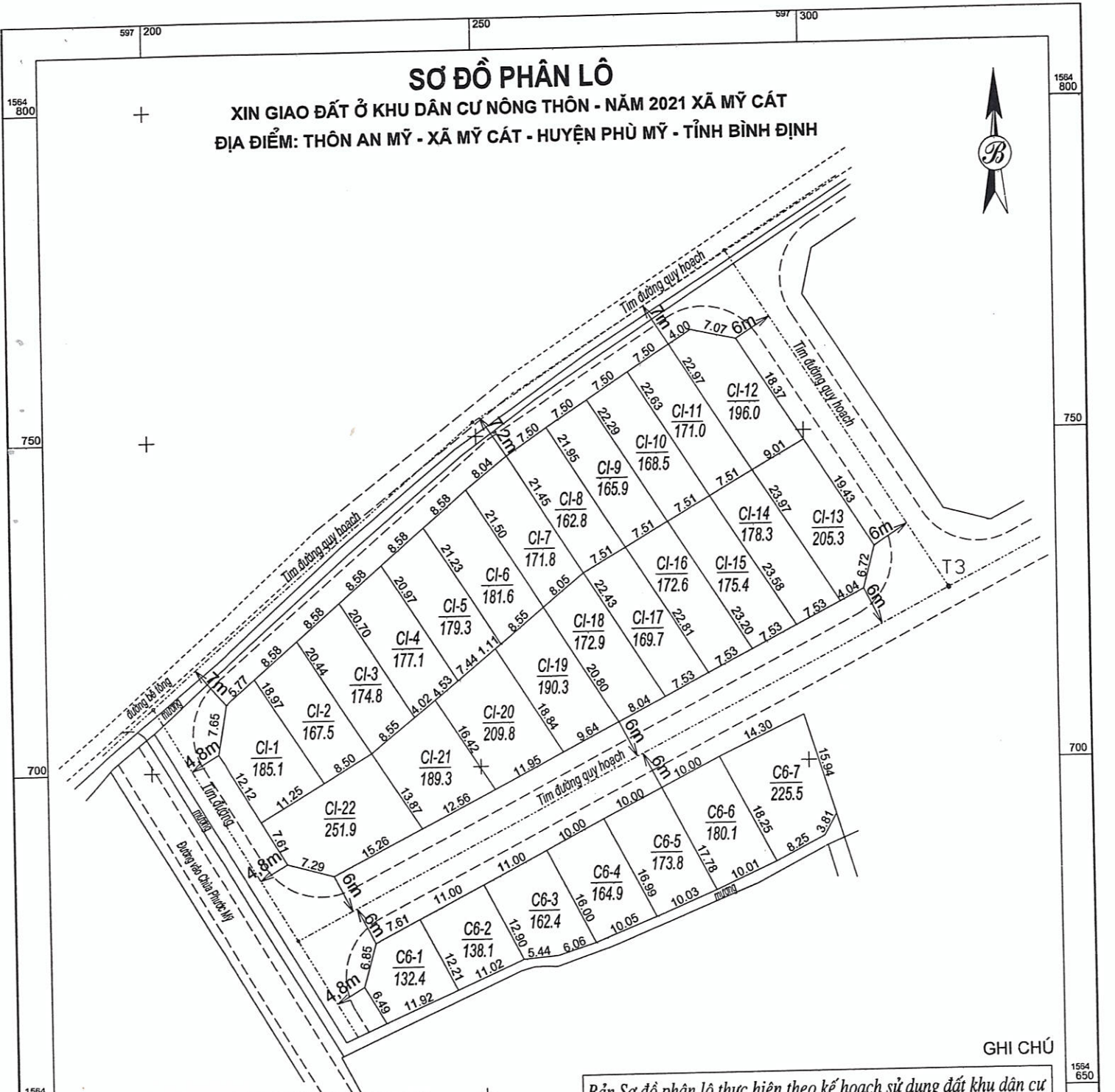


# SƠ ĐỒ PHÂN LÔ

XIN GIAO ĐẤT Ở KHU DÂN CƯ NÔNG THÔN - NĂM 2021 XÃ MỸ CÁT  
 ĐỊA ĐIỂM: THÔN AN MỸ - XÃ MỸ CÁT - HUYỆN PHÙ MỸ - TỈNH BÌNH ĐỊNH



GHI CHÚ

Bản Sơ đồ phân lô thực hiện theo kế hoạch sử dụng đất khu dân cư năm 2021 xã Mỹ Cát đã được UBND tỉnh Bình Định phê duyệt Khu đất quy hoạch khu dân cư thuộc Tờ bản đồ số 10 xã Mỹ Cát Tổng Diện tích quy hoạch: 7642,4 m<sup>2</sup>  
 Trong đó:- Quy hoạch đất dân cư: 29 Lô (Diện tích: 5194,1m<sup>2</sup>)  
 - Quy hoạch đất giao thông: Diện tích: 2224,5m<sup>2</sup>)  
 - Quy hoạch đất thủy lợi: Diện tích: 223,8m<sup>2</sup>)

Bản trích đo Hệ tọa độ VN - 2000 ;  
 Kinh tuyến trực 108° 15' ; Múi chiếu 3°

TỈ LỆ 1:500

Ngày 7 tháng 7 năm 2021




GIÁM ĐỐC

*Le Văn Hùng*

Ngày 7 tháng 6 năm 2021




Ngày 7 tháng 7 năm 2021



Ngày 7 tháng 7 năm 2021



Ngày 7 tháng 8 năm 2021



*Phạm Chánh*

*Trần Hữu Nguyễn*

*Phạm Xuân*

*Ngọc Chánh*