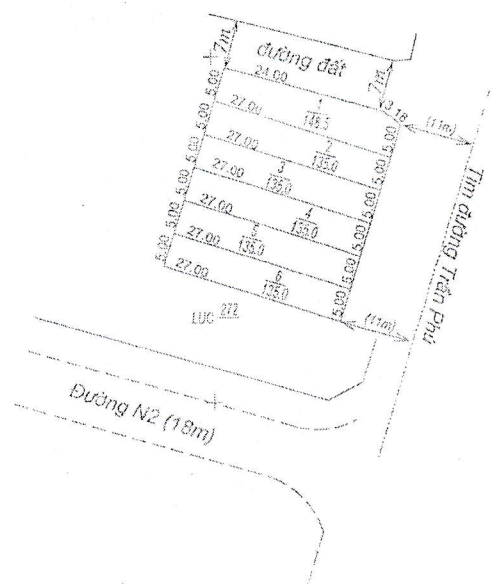


SƠ ĐỒ PHÂN LÔ KHU DÂN CƯ

XIN GIAO ĐẤT KHU DÂN CƯ - NĂM 2023 THỊ TRẤN PHÙ MỸ

ĐỊA ĐIỂM: KHU PHỐ TRÀ QUANG NAM - TT. PHÙ MỸ - HUYỆN PHÙ MỸ - TỈNH BÌNH ĐỊNH



Ngày 22 tháng 12 năm 2023
ĐƠN VỊ TƯ VẤN

CHI CHỈ

Khu đất xin giao đất dân cư đô thị năm 2023 TT. Phù Mỹ huyện Phù Mỹ đã được UBND tỉnh Bình Định phê duyệt
Khu đất quy hoạch dân cư thuộc Tờ bản đồ: 51 TT. Phù Mỹ
Tổng diện tích quy hoạch đất : 950,7 m²
Trong đó: Quy hoạch đất ở đô thị: 06 Lô (Diện tích: 823,5 m²)
Quy hoạch đất giao thông : 107,2 m²
Bản trích đo Hệ tọa độ VN - 2000 ;
Kinh tuyến trực 108° 15' ; Múi chiều 3°



TỈ LỆ 1:500

Ngày 22 tháng 12 năm 2023
UBND THỊ TRẤN PHÙ MỸ


Ngày 22 tháng 12 năm 2023
PHÒNG TÀI NGUYÊN VÀ PHÁT TRIỂN QUÝ ĐẤT

Ngày 04 tháng 1 năm 2024
PHÒNG TÀI NGUYÊN VÀ MÔI TRƯỜNG

Ngày 5 tháng 1 năm 2024
UBND HUYỆN PHÙ MỸ



KT. GIÁM ĐỐC
PHÓ GIÁM ĐỐC



Nguyễn Thành Khâm Trần Hữu Nguyễn

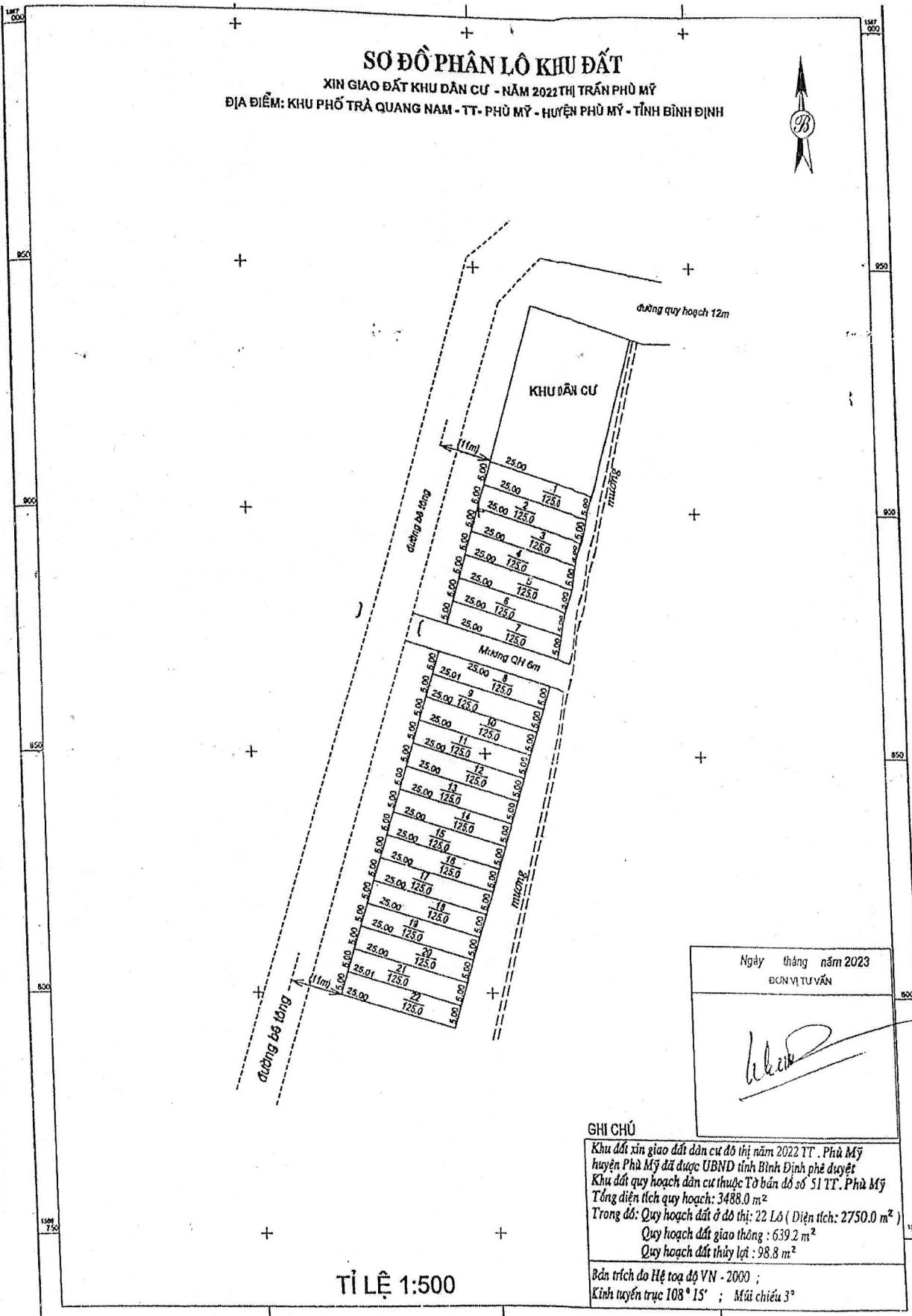
Phan Xuân Vũ

Phan Hữu Dũng

SƠ ĐỒ PHÂN LÔ KHU ĐẤT

XIN GIAO ĐẤT KHU DÂN CƯ - NĂM 2022 THỊ TRẤN PHÙ MỸ

ĐỊA ĐIỂM: KHU PHỐ TRÁ QUANG NAM - TT. PHÙ MỸ - HUYỆN PHÙ MỸ - TỈNH BÌNH ĐỊNH




Ngày tháng năm 2023
ĐƠN VỊ TƯ VẤN

GHI CHÚ

Khu đất xin giao đất dân cư đô thị năm 2022 TT. Phù Mỹ huyện Phù Mỹ đã được UBND tỉnh Bình Định phê duyệt
Khu đất quy hoạch dân cư thuộc TĐ bản đồ số 51 TT. Phù Mỹ
Tổng diện tích quy hoạch: 3488,0 m²
Trong đó: Quy hoạch đất ở đô thị: 22 Lô (Diện tích: 2750,0 m²)
Quy hoạch đất giao thông: 639,2 m²
Quy hoạch đất thủy lợi: 98,8 m²


Bản trích đo Hệ tọa độ VN - 2000 ;
Kinh tuyến trục 108° 15' ; Múi chiều 3°

TỈ LỆ 1:500



Ngày 7 tháng 9 năm 2023
ỦY BAN THỊ TRẤN PHÙ MỸ

Chánh Khâm




Ngày 29 tháng 9 năm 2023
BAN QUẢN LÝ ĐẤT VÀ PHÁT TRIỂN QUÊ ĐẤT
HUYỆN PHÙ MỸ

Trần Hữu Nguyễn



Ngày 29 tháng 9 năm 2023
PHÒNG TÀI NGUYÊN - MÔI TRƯỜNG
HUYỆN PHÙ MỸ

Nguyễn Văn Tuấn



Ngày 9 tháng 9 năm 2023
UBND HUYỆN PHÙ MỸ

Nguyễn Ngọc Chánh