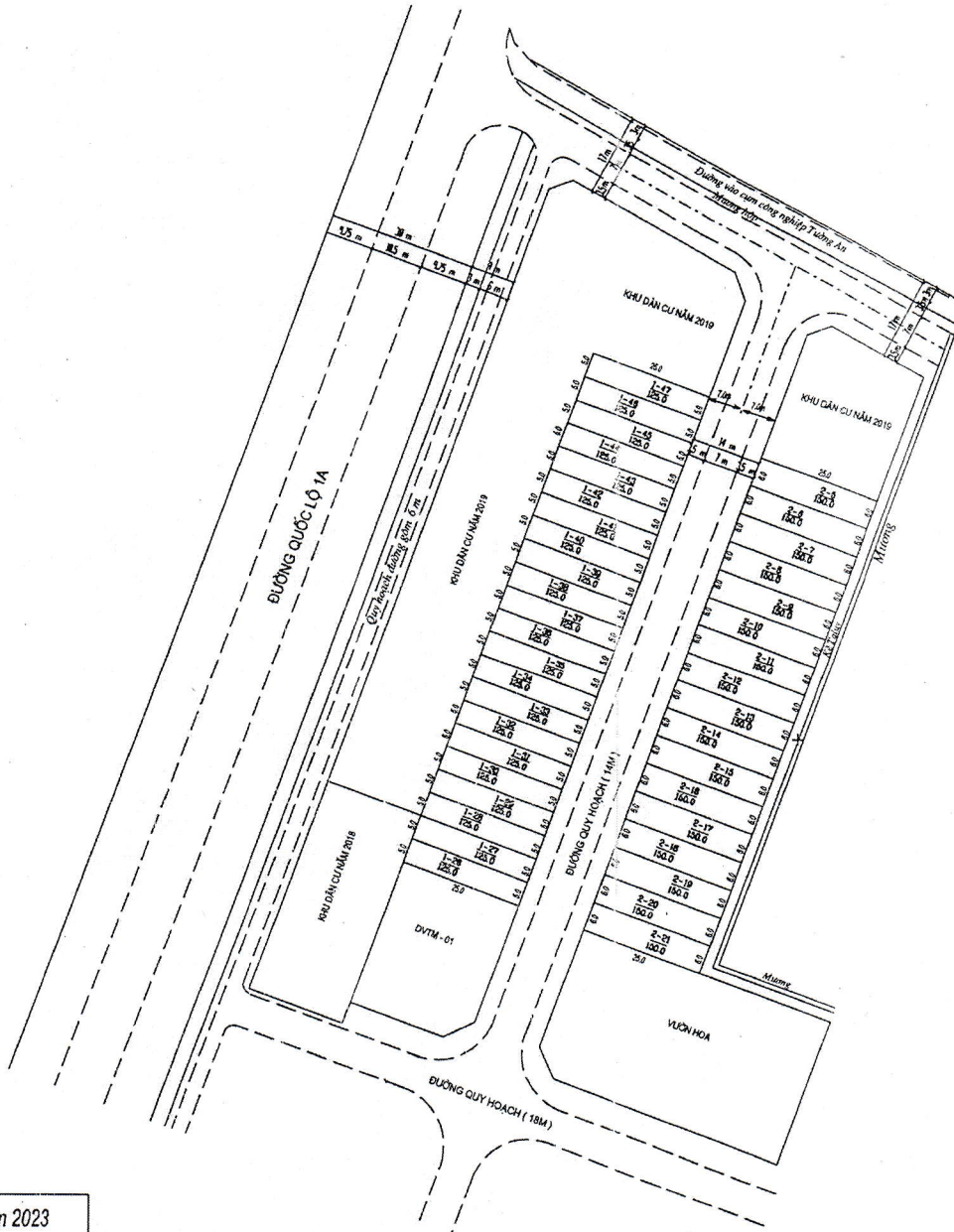


SƠ ĐỒ PHÂN LÔ

CÔNG TRÌNH: KHU DÂN CƯ NĂM 2023 XÃ MỸ QUANG
ĐỊA ĐIỂM: THÔN TƯỜNG AN, XÃ MỸ QUANG, HUYỆN PHÙ MỸ, TỈNH BÌNH ĐỊNH
TỈ LỆ 1:500



Ngày 29 tháng 11 năm 2023
ĐƠN VỊ TƯ VẤN


GHI CHÚ:

- * Khu đất quy hoạch khu dân cư thuộc: Tờ bản đồ số 7
- Diện tích thu hồi đất: 7065 m²
- Trong đó:
 - + Quy hoạch đất ở 39 Lô: Diện tích: 5300 m²
 - + Quy hoạch đất giao thông: Diện tích: 1456 m²
 - + Quy hoạch đất thủy lợi: Diện tích: 309 m²

Bản trích đo Hệ tọa độ VN - 2000; Kinh tuyến trục 108° 15'; Mũi chiếu 3°

Ngày 04 tháng 12 năm 2023
UBND XÃ MỸ QUANG

CHỦ TỊCH



Nguyễn Thế Dương

Ngày 04 tháng 12 năm 2023
BAN QUẢN LÝ ĐA ĐTXD & PTQD



Trần Hải Nguyên

KT. GIÁM ĐỐC,
PHÓ GIÁM ĐỐC

Ngày 04 tháng 12 năm 2023
PHÒNG TÀI NGUYÊN VÀ MÔI TRƯỜNG
TRƯỞNG PHÒNG



Phan Xuân Vũ

Ngày 04 tháng 12 năm 2023
UBND HUYỆN PHÙ MỸ

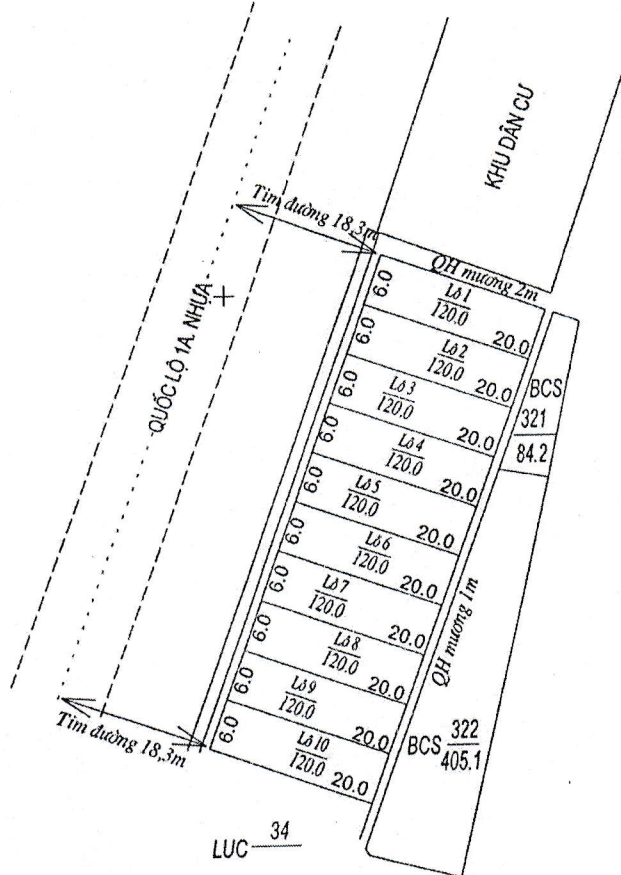
KT. CHỦ TỊCH
PHÓ CHỦ TỊCH



Phạm Hải Duy

SƠ ĐỒ PHÂN LÔ

XIN GIAO ĐẤT Ở KHU DÂN CƯ NÔNG THÔN - NĂM 2022 XÃ MỸ QUANG
 ĐỊA ĐIỂM: THÔN TƯỜNG AN - XÃ MỸ QUANG - HUYỆN PHÙ MỸ - TỈNH BÌNH ĐỊNH







Ngày tháng năm 2022
 ĐƠN VỊ TƯ VẤN

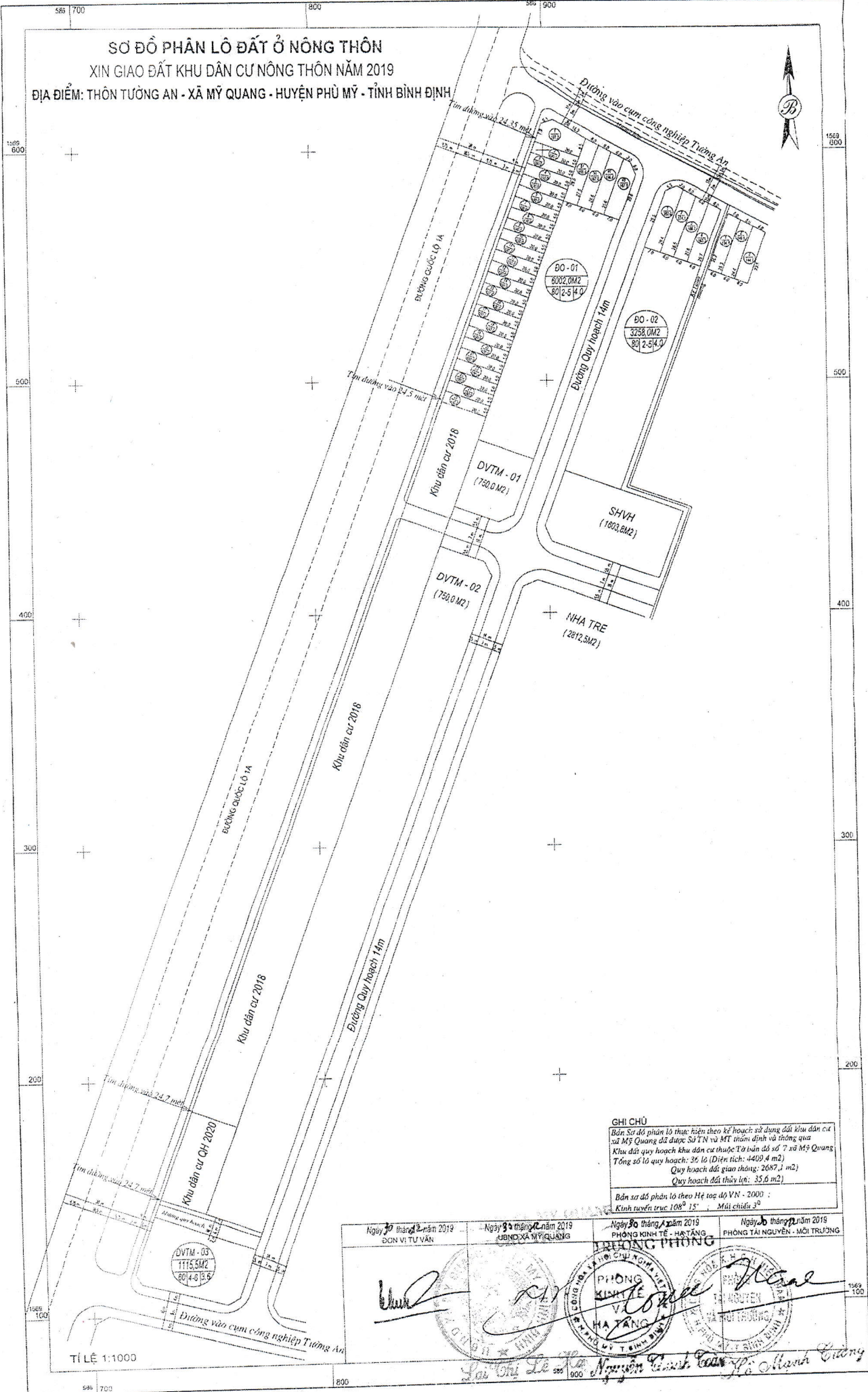
[Handwritten signature]

GHI CHÚ
 Bản Sơ đồ phân lô thực hiện theo kế hoạch sử dụng đất khu dân cư năm 2022 xã Mỹ Quang đã được UBND tỉnh Bình Định phê duyệt Khu đất quy hoạch khu dân cư thuộc Tờ bản đồ số 11 xã Mỹ Quang - Quy hoạch đất ở nông thôn: 10 Lô (Diện tích: 1200.0 m²)
 Bản trích đo Hệ toạ độ VN - 2000 ;
 Kinh tuyến trục 108^o 15' ; Múi chiều 3^o

TỈ LỆ 1:500

Ngày 23 tháng 4 năm 2022 UBND XÃ MỸ QUANG  Nguyễn Thế Dương	Ngày 31 tháng 5 năm 2022 BAN QUẢN LÝ ĐẤT VÀ PHÁT TRIỂN QUY HOẠCH ĐẤT KT. GIÁM ĐỐC PHÓ GIÁM ĐỐC  Trần Hữu Nguyễn	Ngày 31 tháng 5 năm 2022 PHÒNG TÀI NGUYÊN - MÔI TRƯỜNG CÔNG HÒA X. H. C. H. VIỆT NAM PHÒNG TÀI NGUYÊN VÀ MÔI TRƯỜNG  Phan Xuân Vũ	Ngày 31 tháng 5 năm 2022 UBND HUYỆN PHÙ MỸ KT. CHỦ TỊCH PHÓ CHỦ TỊCH  Hồ Ngọc Chánh
--	---	--	---

SƠ ĐỒ PHÂN LÔ ĐẤT Ở NÔNG THÔN
XIN GIAO ĐẤT KHU DÂN CƯ NÔNG THÔN NĂM 2019
ĐỊA ĐIỂM: THÔN TƯỚNG AN - XÃ MỸ QUANG - HUYỆN PHÙ MỸ - TỈNH BÌNH ĐỊNH



GHI CHÚ
 Bản Sơ đồ phân lô thực hiện theo kế hoạch sử dụng đất Khu dân cư xã Mỹ Quang đã được S.T.N và M.T thẩm định và thông qua Khu đất quy hoạch khu dân cư thuộc T.án số 7 xã Mỹ Quang Tổng số lô quy hoạch: 36 lô (Diện tích: 4409,4 m²) Quy hoạch đất giao thông: 2687,1 m²) Quy hoạch đất thủy lợi: 35,6 m²)
 Bản sơ đồ phân lô theo Hệ tọa độ VN - 2000 :
 Kinh tuyến trục 108° 15' Mũi chiếu 3°

Ngày 30 tháng 12 năm 2019 ĐƠN VỊ TƯ VẤN	Ngày 30 tháng 12 năm 2019 UBND XÃ MỸ QUANG	Ngày 30 tháng 12 năm 2019 PHÒNG KINH TẾ - HẠ TẦNG	Ngày 30 tháng 12 năm 2019 PHÒNG TÀI NGUYÊN - MÔI TRƯỜNG
 Phó Chủ tịch UBND xã Nguyễn Quốc Tuấn Phó Chủ tịch UBND xã Nguyễn Quốc Tuấn			

TỈ LỆ 1:1000