

Số: 08/2021/TBĐG-TS

Bình Định, ngày 13 tháng 10 năm 2021

THÔNG BÁO ĐIỀU CHỈNH THỜI GIAN TỔ CHỨC ĐẤU GIÁ QUYỀN SỬ DỤNG ĐẤT

(Khu dân cư Soi Khánh – Soi Cát thị trấn Phú Phong, các xã Tây Giang, Bình Hòa,
Bình Nghi, Tây An, huyện Tây Sơn.)

(Căn cứ Thông báo đấu giá quyền sử dụng đất ở số 03,05,07/2021/TBĐG-TS ngày
08/10/2021 của Công ty Đấu giá Hợp danh Bình Phú)

1. Tài sản đấu giá: Quyền sử dụng đất ở của 33 lô đất tại khu dân cư Soi Khánh – Soi Cát, các xã Tây Giang, Bình Hòa, Bình Nghi, Tây An huyện Tây Sơn, tỉnh Bình Định (theo phụ lục lô đất kèm theo).

Bao gồm: Khu dân cư Soi Khánh - Soi Cát thị trấn Phú Phong (8 lô), xã Tây Giang (8 lô), xã Bình Hòa (3 lô), xã Bình Nghi (1 lô), xã Tây An (13 lô);

Diện tích lô đất: từ 59,6 m²/lô đến 351,0 m²/lô.

Giá khởi điểm: từ 132.000.000 đồng/lô đến 930.000.000 đồng/lô.

2. Người có tài sản đấu giá:

Ban Quản lý dự án đầu tư xây dựng và Phát triển quỹ đất huyện Tây Sơn.

Địa chỉ: Số 185 Đống Đa, thị trấn Phú Phong, huyện Tây Sơn, tỉnh Bình Định.

3. Thời gian, địa điểm đăng ký tham gia đấu giá và Tổ chức phiên đấu giá:

a. Thời gian, địa điểm đăng ký tham gia đấu giá và nộp phiếu trả giá:

+ Tại hội trường Huyện đoàn Tây Sơn, thị trấn Phú Phong, huyện Tây Sơn, Bình Định, từ 08h00' đến 16h00' ngày 25/10/2021 (thứ hai).

- Thời gian nộp tiền đặt trước: đến trước 16h00' ngày 25/10/2021 (thứ hai).

b. Thời gian, địa điểm tổ chức cuộc đấu giá: từ 08h00' ngày 28/10/2021 (thứ năm) tại hội trường Huyện đoàn Tây Sơn, thị trấn Phú Phong, huyện Tây Sơn, Bình Định.

4. Nộp khoản tiền đặt trước: Tài khoản của Công ty Đấu giá Hợp danh Bình Phú:

- Số TK: 1023464123 tại Ngân hàng Vietcombank – CN Bình Định

- Số TK: 58010001045738 tại Ngân hàng BIDV – CN Bình Định

- Số TK: 4300201006734 tại Ngân hàng Agribank – CN Bình Định

- Số TK: 118002780120 tại Vietinbank - CN Phú Tài

Lưu ý: Tiền đặt trước cộng Phí tham gia đấu giá: nộp riêng từng lô vào tài khoản ngân hàng của Công ty Đấu giá Hợp danh Bình Phú.

5. Hình thức và phương thức đấu giá:

- Hình thức đấu giá: Kết hợp giữa Đấu giá bằng bỏ phiếu gián tiếp tại vòng 01 và đấu giá trực tiếp bằng lời nói tại cuộc đấu giá từ vòng 02 trở đi.

- Phương thức đấu giá: trả giá lên, bán riêng từng lô.

6. Điều kiện, cách thức đăng ký tham gia đấu giá:

- Những người có quan hệ vợ chồng, cha con, mẹ con, anh chị em ruột không được đăng ký tham gia đấu giá trong cùng 01 lô đất. Một hộ gia đình chỉ có một cá nhân tham gia đấu giá trong cùng 01 lô đất.

- Tất cả các tổ chức, cá nhân, trừ các trường hợp pháp luật quy định không được phép tham gia đấu giá, phải nộp hồ sơ tham gia đấu giá hợp lệ và khoản tiền đặt trước, phí tham gia đấu giá theo đúng quy định.

- **Bộ hồ sơ tham gia đấu giá hợp lệ:**

+ 01 Giấy đăng ký tham gia đấu giá (theo mẫu Công ty phát hành);

+ 01 bản photo CMND (hoặc Thẻ căn cước, Hộ chiếu) của cá nhân;

+ 01 chứng từ nộp Tiền đặt trước cộng Phí tham gia đấu giá cho riêng từng lô đất vào tài khoản ngân hàng của Công ty Đấu giá Hợp danh Bình Phú;

+ 01 phiếu trả giá gián tiếp (vòng 1) đựng trong bì thư được niêm phong.

Lưu ý: Hồ sơ không được tẩy, xóa; không được sửa đổi. Nếu vi phạm, xem như không hợp lệ.

7. Điều kiện tham gia đấu giá trong điều kiện phòng chống COVID:

- Khách hàng đến đăng ký tham gia đấu giá phải:

+ Thực hiện nghiêm túc "5K: Khẩu trang – Khử khuẩn – Khoảng cách – Không tập trung – Khai báo y tế".

+ Đối với người chưa tiêm vaccine covid-19: Phải có giấy xét nghiệm test nhanh Covid-19 của cơ quan y tế cấp trong vòng 72 giờ mới được vào khu vực đăng ký đấu giá;

+ Các trường hợp: đã tiêm mũi 1; đủ 2 mũi vaccine covid-19; bệnh nhân nhiễm covid-19 (F0) đã xuất viện (phải trình diện: mã hoặc giấy chứng nhận đã được cấp) : thì không yêu cầu giấy xét nghiệm test nhanh Covid-19;

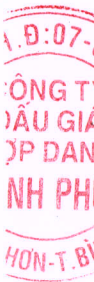
- Khách hàng có tên trong danh sách đấu giá phải đủ điều kiện phòng chống COVID mới được vào trụ sở cơ quan tổ chức đấu giá. Khách hàng được gọi tên theo danh sách đấu giá của từng lô mới được vào phòng đấu giá.

- Dự kiến số lượng người của Công ty đấu giá và Tổ giám sát là 12 người . Số lượng khách hàng tham gia đủ điều kiện được vào hội trường đấu giá: không quá 17 người.

Tiến trình phiên đấu giá được chiếu trực tiếp tại Màn chiếu ngoài hội trường và tại website: daugiabinhphu.com.

- Trường hợp ở khu vực 3 giá cao nhất nhưng không đủ điều kiện vào phòng đấu giá và không có giấy ủy quyền hợp lệ cho người đủ điều kiện vào phòng đấu giá: xem như có tham gia đấu giá nhưng không trả thêm. Trường hợp trả cao nhất và trúng đấu giá vẫn được công nhận trúng đấu giá đồng thời xử lý các thủ tục sau đấu giá như người có tham gia đấu giá.

- Trường hợp khách hàng đã đăng ký nộp hồ sơ đấu giá (hồ sơ đủ điều kiện) nhưng nằm trong khu vực phong tỏa (đối chiếu theo địa chỉ thường trú của khách hàng đã nêu ra trong Giấy đăng ký tham gia đấu giá) theo quy định về phòng chống dịch không thể tham gia đấu giá sẽ được hoàn trả tiền ký quỹ.



8. Thời gian, địa điểm xem tài sản đấu giá: Liên tục kể từ ngày ra thông báo cho đến trước ngày tổ chức cuộc đấu giá, tại nơi tọa lạc của lô đất.

Mọi chi tiết vui lòng liên hệ:

- **Công ty Đấu giá Hợp danh Bình Phú.**

Địa chỉ: Số 12 Hoàng Quốc Việt, Tp. Quy Nhơn, tỉnh Bình Định. ĐT: (0256) 3817579.


- **Ban Quản lý dự án đầu tư xây dựng và Phát triển quỹ đất huyện Tây Sơn.**

Địa chỉ: Số 185 Đống Đa, thị trấn Phú Phong, huyện Tây Sơn, tỉnh Bình Định.

- **UBND thị trấn Phú Phong, xã Tây An, xã Tây Giang, xã Bình Hòa, xã Bình Nghi.**

Nơi nhận:

- Ban Quản lý DADTXD và PT quỹ đất huyện Tây Sơn;
- Trụ sở UBND thị trấn Phú Phong, xã Tây An, xã Tây Giang, xã Bình Hòa, xã Bình Nghi..
- Kính nhờ UBND thị trấn Phú Phong, xã Tây An, xã Tây Giang, xã Bình Hòa, xã Bình Nghi niêm yết tại trụ sở và phát liên tục trên đài truyền thanh xã;
- Kính nhờ Đài phát thanh huyện Tây Sơn phát liên tục trên sóng phát thanh của huyện;
- Niêm yết và lưu hồ sơ Công ty.



GIÁM ĐỐC

Đào Đức Thọ



PHỤ LỤC LÔ ĐẤT ĐẤU GIÁ

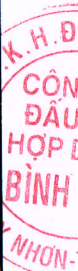
TẠI KHU DÂN CƯ SOI KHÁNH - SOI CÁT THỊ TRẤN PHÚ PHONG (8 LÔ), XÃ TÂY GIANG (8 LÔ), XÃ TÂY AN (13 LÔ), XÃ BÌNH HÒA (3 LÔ), XÃ BÌNH NGHI (1 LÔ), HUYỆN TÂY SƠN

(Kèm theo thông báo đấu giá số 08/TBDG-TS ngày 13/10/2021 của Công ty Đấu giá Hợp danh Bình Phú)

NGÀY THU HỒ SƠ: 25/10/2021 - tại Trụ sở Huyện đoàn Tây Sơn

NGÀY ĐẤU GIÁ: 28/10/2021- tại Trụ sở Huyện đoàn Tây Sơn

| Khu đất | Đường | Tờ BĐ | Lô đất (Thửa) | Diện tích (m ²) | Đơn giá (đồng/m ²) | Giá khởi điểm (đồng/lô) | Bước giá (triệu đồng) | Tiền đặt trước (triệu đồng/lô) | Phí tham gia đấu giá (đồng/lô) |
|--------------|---|-------|---------------|-----------------------------|--------------------------------|-------------------------|-----------------------|--------------------------------|--------------------------------|
| Xã Tây An | Đường quy hoạch, trước Nhà Văn hóa xã, thôn Trà Sơn | 7 | 1731 | 106,0 | 4.000.000 | 424.000.000 | 17 | 72 | 200.000 |
| | | 7 | 1732 | 108,0 | 4.000.000 | 432.000.000 | 18 | 73 | 200.000 |
| | | 7 | 1733 | 108,0 | 4.000.000 | 432.000.000 | 18 | 73 | 200.000 |
| | | 7 | 1734 | 108,0 | 4.000.000 | 432.000.000 | 18 | 73 | 200.000 |
| | | 7 | 1735 | 108,0 | 4.000.000 | 432.000.000 | 18 | 73 | 200.000 |
| | | 7 | 1736 | 108,0 | 4.000.000 | 432.000.000 | 18 | 73 | 200.000 |
| | Đường BTXM, thôn Mỹ Đức | 17 | 1568 | 196,0 | 1.300.000 | 254.800.000 | 11 | 43 | 200.000 |
| | | 17 | 1569 | 196,0 | 1.300.000 | 254.800.000 | 11 | 43 | 200.000 |
| | | 17 | 1570 | 196,0 | 1.300.000 | 254.800.000 | 11 | 43 | 200.000 |
| | | 17 | 1571 | 196,0 | 1.300.000 | 254.800.000 | 11 | 43 | 200.000 |
| | | 17 | 1572 | 196,0 | 1.300.000 | 254.800.000 | 11 | 43 | 200.000 |
| | | 17 | 1573 | 204,5 | 1.300.000 | 265.850.000 | 11 | 45 | 200.000 |
| | | 17 | 1583 | 244,0 | 1.300.000 | 317.200.000 | 13 | 53 | 200.000 |
| Xã Tây Giang | Đường BTXM, thôn Hữu Giang | 22 | 757 | 272,9 | 700.000 | 191.030.000 | 8 | 32 | 100.000 |
| | | 22 | 758 | 267,4 | 700.000 | 187.180.000 | 8 | 31 | 100.000 |
| | | 22 | 759 | 256,3 | 700.000 | 179.410.000 | 8 | 30 | 100.000 |
| | | 22 | 760 | 245,4 | 700.000 | 171.780.000 | 7 | 29 | 100.000 |
| | | 22 | 761 | 267,1 | 700.000 | 186.970.000 | 8 | 31 | 100.000 |
| | | 22 | 762 | 249,9 | 700.000 | 174.930.000 | 7 | 29 | 100.000 |
| | | 13 | 1091 | 326,6 | 850.000 | 277.610.000 | 12 | 47 | 200.000 |
| | | 13 | 1092 | 351,0 | 850.000 | 298.350.000 | 12 | 50 | 200.000 |



Handwritten signature

| Khu đất | Đường | Tờ BĐ | Lô đất (Thửa) | Diện tích (m ²) | Đơn giá (đồng/m ²) | Giá khởi điểm (đồng/lô) | Bước giá (triệu đồng) | Tiền đặt trước (triệu đồng/lô) | Phí tham gia đấu giá (đồng/lô) |
|--|--|----------|------------------|-----------------------------------|-----------------------------------|----------------------------|-----------------------------|---|---|
| Xã Bình Hòa | Đường QL19B và Đường BTXM, trên đường QL 19B | 9 | 250 | 59,6 | 7.000.000 | 417.200.000 | 17 | 70 | 200.000 |
| | Đường 6, khu dân cư Chợ Bình Hòa (Khu E) | 9 | 1215 | 94,0 | 3.000.000 | 282.000.000 | 12 | 47 | 200.000 |
| | | 9 | 1216 | 93,0 | 3.000.000 | 279.000.000 | 12 | 47 | 200.000 |
| Xã Bình Nghị | Đường BTXM | 39 | 324 | 132,0 | 1.000.000 | 132.000.000 | 6 | 22 | 100.000 |
| Thị trấn Phú Phong (Khu Soi Khánh, Soi Cát) | Đường ĐS1 | 64 | 968 | 182,0 | 5.000.000 | 910.000.000 | 18 | 182 | 500.000 |
| | Đường Đô Đốc Tuyết | 70 | 407 | 186,0 | 5.000.000 | 930.000.000 | 19 | 186 | 500.000 |
| | | 70 | 408 | 183,0 | 5.000.000 | 915.000.000 | 18 | 183 | 500.000 |
| | | 70 | 409 | 179,0 | 5.000.000 | 895.000.000 | 18 | 179 | 500.000 |
| | | 70 | 410 | 176,0 | 5.000.000 | 880.000.000 | 18 | 176 | 500.000 |
| | | 70 | 411 | 172,0 | 5.000.000 | 860.000.000 | 17 | 172 | 500.000 |
| | | 70 | 412 | 168,0 | 5.000.000 | 840.000.000 | 17 | 168 | 500.000 |
| | | 70 | 413 | 165,0 | 5.000.000 | 825.000.000 | 17 | 165 | 500.000 |
| TỔNG CỘNG | | | 33 | 6.100,7 | | 14.273.510.000 | | 2.626 | 8.300.000 |

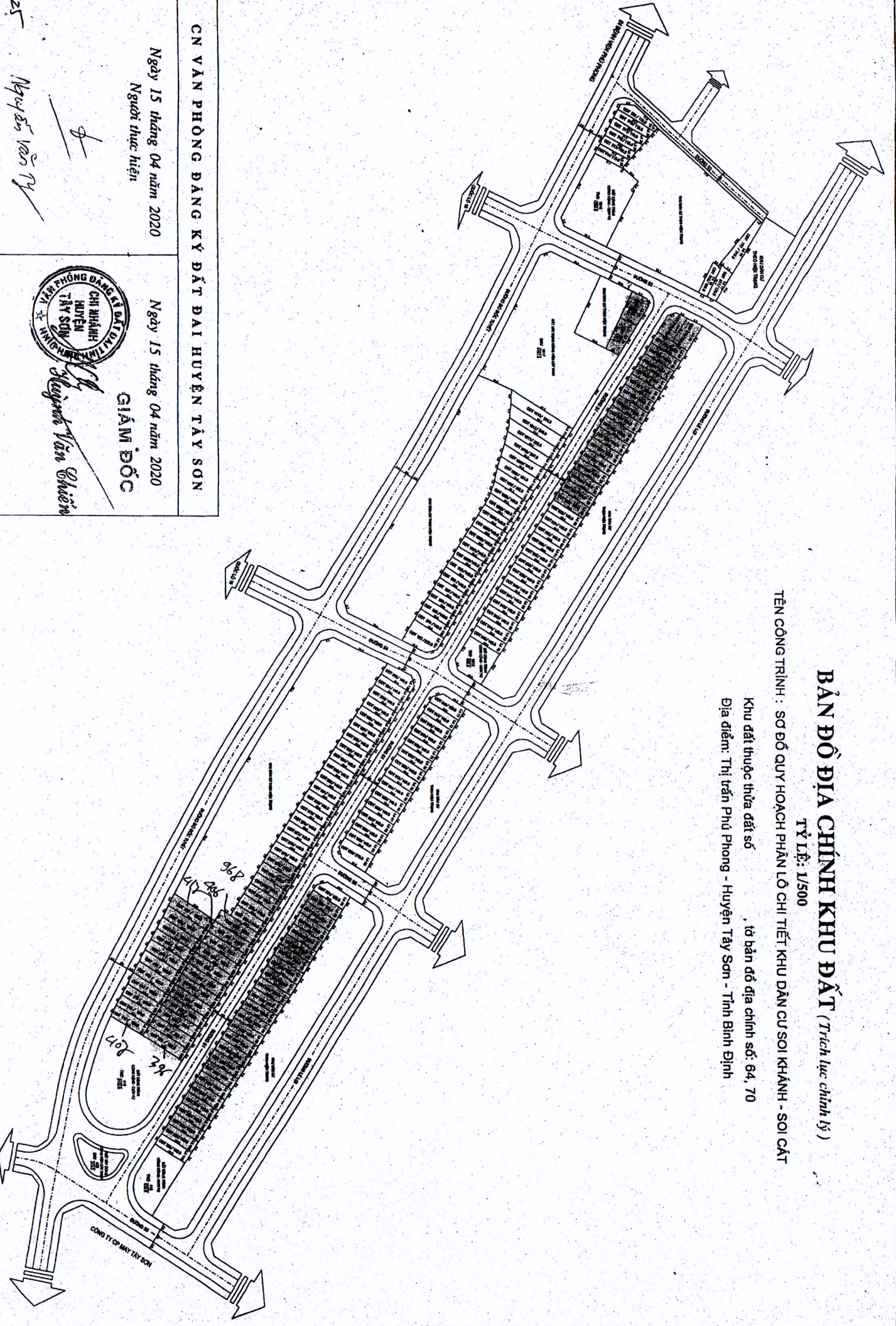
BẢN ĐỒ ĐỊA CHÍNH KHU ĐẤT (Trích lục chính lý)

TỶ LỆ: 1/500

TÊN CÔNG TRÌNH: SƠ ĐỒ QUY HOẠCH PHÂN LÔ CHI TIẾT KHU DÂN CƯ SOI KHÁNH - SOI CÁT

Khu đất thuộc thửa đất số , tờ bản đồ địa chính số: 64, 70

Địa điểm: Thị trấn Phú Phong - Huyện Tây Sơn - Tỉnh Bình Định



CN VĂN PHÒNG ĐĂNG KÝ ĐẤT ĐẠI HUYỆN TÂY SƠN

Ngày 15 tháng 04 năm 2020
Người thực hiện

Ngày 15 tháng 04 năm 2020
GIÁM ĐỐC



Handwritten signature of the official.

25 Nguyễn Văn Ty

BẢN ĐỒ ĐỊA CHÍNH KHU ĐẤT (trích lục chính lý)

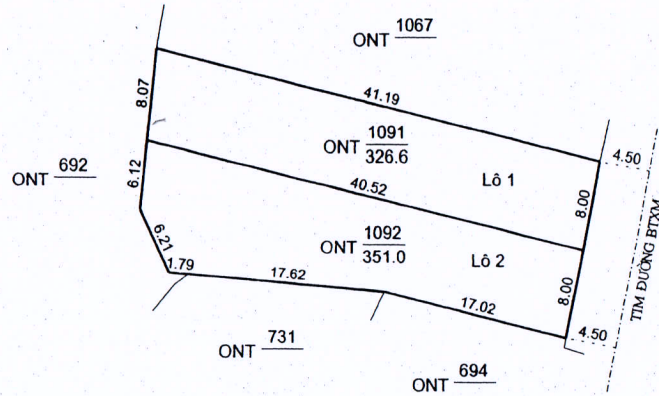
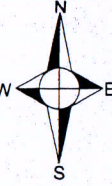
Số: / TL

TỶ LỆ: 1/500

TÊN CÔNG TRÌNH: SƠ ĐỒ QUY HOẠCH PHÂN LÔ CHI TIẾT XEN KÉ KHU DÂN CƯ NÔNG THÔN

Thuộc thửa đất số : 1091, 1092(cũ 693) , tờ bản đồ địa chính số: 13

Địa điểm: Thôn Hữu Giang - Xã Tây Giang - Huyện Tây Sơn - Tỉnh Bình Định



Tổng số lô: 2 lô

Tổng diện tích: 677.6 m²

Loại đất: Đất ở nông thôn

| UBND XÃ TÂY GIANG | PHÒNG TN & MT | PHÒNG KINH TẾ - HẠ TẦNG | UBND HUYỆN TÂY SƠN |
|---|--|--|---|
| Ngày 05 tháng 5 năm 2021 CHỦ TỊCH Nguyễn Ngọc Anh | Ngày 05 tháng 5 năm 2021 TRƯỞNG PHÒNG Nguyễn Xuân Hùng | Ngày 05 tháng 5 năm 2021 TRƯỞNG PHÒNG Nguyễn Trung Cường | Ngày 05 tháng 5 năm 2021 CHỦ TỊCH Phạm Hải Hùng |

BẢN ĐỒ ĐỊA CHÍNH KHU ĐẤT (trích lục chính lý)

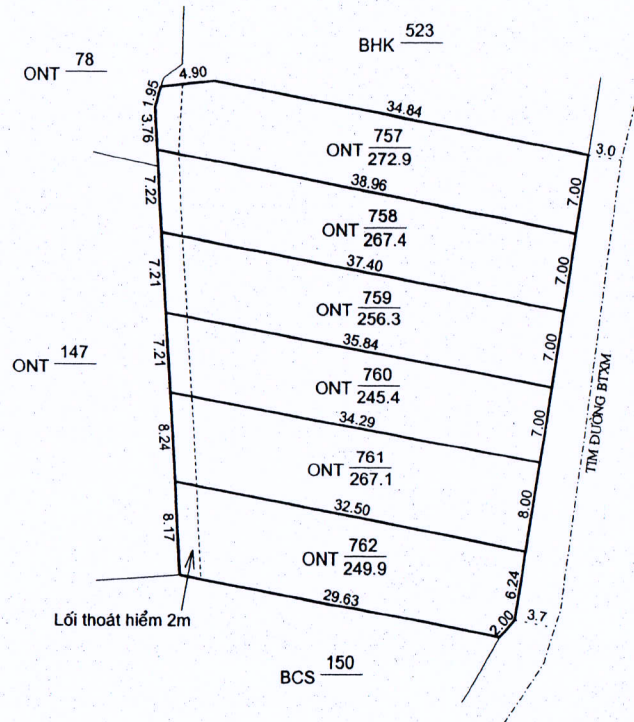
Số: / TLVP

TỶ LỆ: 1/500

TÊN CÔNG TRÌNH: SƠ ĐỒ QUY HOẠCH PHÂN LÔ CHI TIẾT XEN KÊ KHU DÂN CƯ NÔNG THÔN

Thuộc thửa đất số: 757, 758, 759, 760, 761, 762 (cũ 149, 150, 151) , tờ bản đồ địa chính số: 22

Địa điểm: Thôn Hữu Giang - Xã Tây Giang - Huyện Tây Sơn - Tỉnh Bình Định



Tổng số lô: 6 lô

Tổng diện tích: 1559.0 m²

Loại đất: Đất ở nông thôn

--- Phần diện tích nằm trong lối thoát hiểm 2m hạn chế xây dựng

| UBND XÃ TÂY GIANG | PHÒNG TN & MT | PHÒNG KINH TẾ - HẠ TẦNG | UBND HUYỆN TÂY SƠN |
|---|--|---|---|
| Ngày 05 tháng 5 năm 2021 CHỦ TỊCH Nguyễn Ngọc Anh | Ngày 05 tháng 5 năm 2021 TRƯỞNG PHÒNG Nguyễn Xuân Hùng | Ngày 05 tháng 5 năm 2021 TRƯỞNG PHÒNG Phan Chí Hùng | Ngày 07 tháng 5 năm 2021 CHỦ TỊCH Phan Chí Hùng |

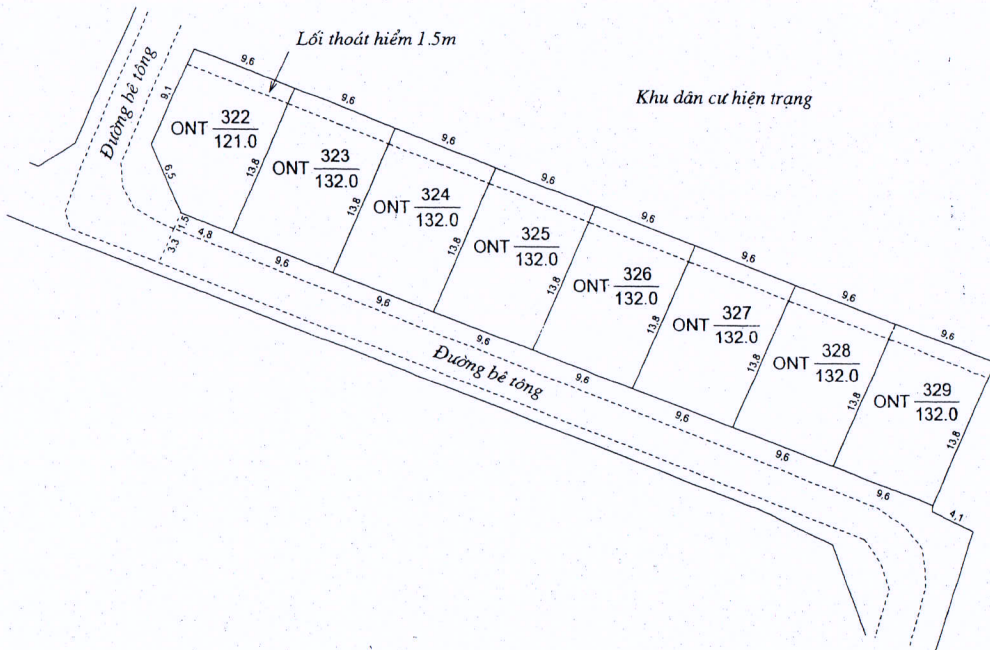
BẢN ĐỒ ĐỊA CHÍNH KHU ĐẤT

TỶ LỆ: 1/500

TÊN CÔNG TRÌNH: SƠ ĐỒ QUY HOẠCH PHÂN LÔ CHI TIẾT 1/500 ĐẤT Ở KHU DÂN CƯ NÔNG THÔN

Thuộc thửa đất số từ 322 đến thửa số 329 (cũ từ thửa 1089 đến thửa 1104), tờ bản đồ địa chính số: 39(cũ 11)

Địa điểm: Ngoài Cụm công nghiệp Nước Xanh Thôn 1 - Xã Bình Nghi - Huyện Tây Sơn - Tỉnh Bình Định



| | | | |
|--|---|--|--|
| <p>UBND XÃ BÌNH NGHI Ngày 30 tháng 9 năm 2019 CHỦ TỊCH Đỗ Văn Định</p> | <p>PHÒNG TN & MT Ngày 30 tháng 9 năm 2019 TRƯỞNG PHÒNG Nguyễn Xuân Hùng</p> | <p>P.KINH TẾ HẠ TẦNG Ngày 02 tháng 10 năm 2019 TRƯỞNG PHÒNG Lê Hà An</p> | <p>UBND HUYỆN TÂY SƠN Ngày 06 tháng 10 năm 2019 KT CHỦ TỊCH MÓ CHỦ TỊCH Hồ Thành Phi</p> |
|--|---|--|--|

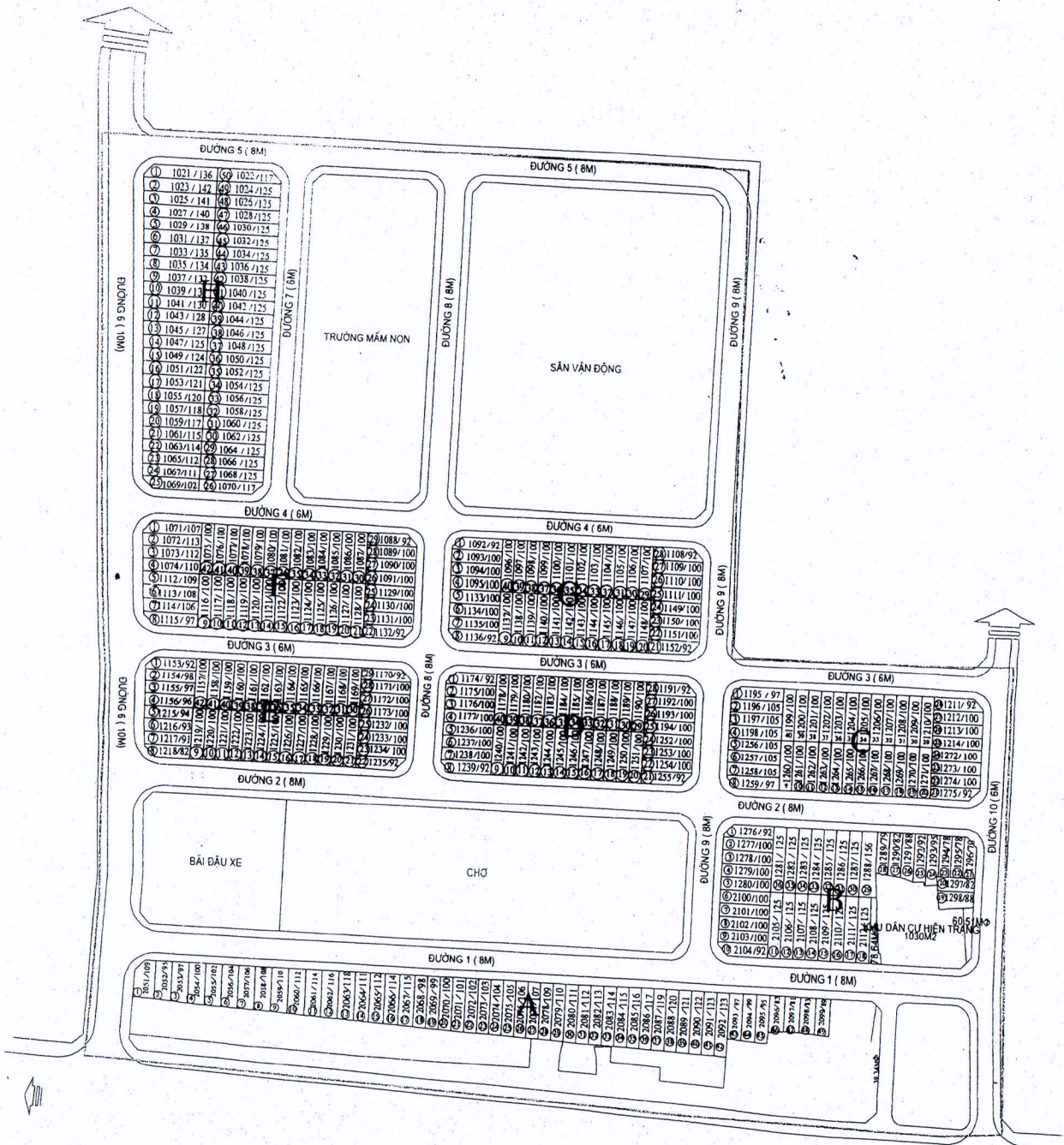
BẢN ĐỒ ĐỊA CHÍNH KHU ĐẤT (Trích lục chính lý)

TỶ LỆ: 1/1000

Số: / TLVP

TÊN CÔNG TRÌNH: QUY HOẠCH CHI TIẾT 1/500 KHU ĐẤT Ở DÂN CƯ NÔNG THÔN

Khu đất thuộc thửa đất số , từ bản đồ địa chính số:
 Địa điểm: Thôn Trường Định 2 - Xã Bình Hòa - Huyện Tây Sơn - Tỉnh Bình Định



| CHÚ DẪN | | VĂN PHÒNG ĐĂNG KÝ ĐẤT ĐAI TỈNH BÌNH ĐỊNH - CHI NHÁNH HUYỆN TÂY SƠN | |
|---------|-----------------------|--|------------------------------------|
| A, B, C | Tên khu đất quy hoạch | Ngày 02 tháng 04 năm 2019 | Tây Sơn, Ngày 02 tháng 04 năm 2019 |
| 2100 | Số thửa | Người thực hiện | ĐIỂM 500 |
| 100 | Diện tích | Nguyễn Phúc Quý | Nguyễn Văn Chiến |
| Ⓛ | Số lô | | |

BẢN ĐỒ ĐỊA CHÍNH KHU ĐẤT

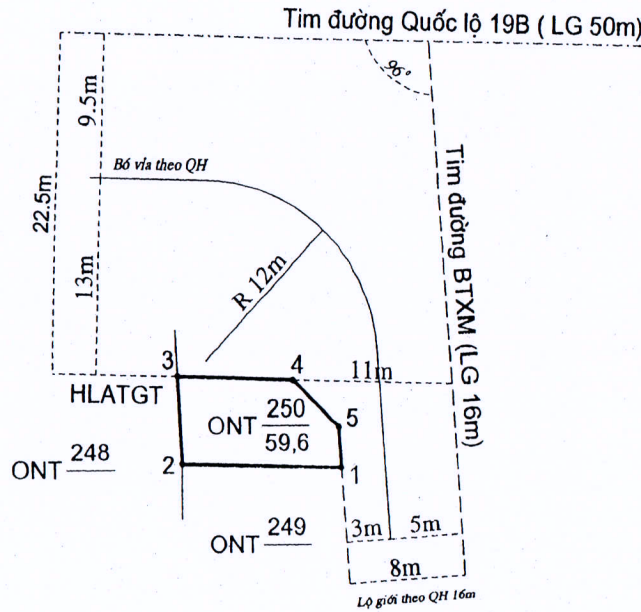
Số: /TLVP

TỶ LỆ: 1/500

TÊN CÔNG TRÌNH: SƠ ĐỒ QUY HOẠCH PHÂN LÔ CHI TIẾT XEN KÊ KHU DÂN CƯ NÔNG THÔN

Thuộc thửa đất số : 250 , tờ bản đồ địa chính số: 09

Địa điểm: Trường Định 2 - Xã Bình Hòa - Huyện Tây Sơn - Tỉnh Bình Định



| Số hiệu đỉnh thửa | Chiều dài (m) |
|-------------------|---------------|
| 1 - 2 | 11,33 |
| 2 - 3 | 5,84 |
| 3 - 4 | 8,05 |
| 4 - 5 | 4,44 |
| 5 - 1 | 2,77 |

Tổng số lô: 01 lô

Tổng diện tích: 59.6 m²

Loại đất: Đất ở nông thôn

Ghi chú:

Đường Quốc lộ 19B có lộ giới 45m

Đường trục xã đầu nối Quốc lộ 19B dự kiến quy hoạch có lộ giới 16m

| UBND XÃ BÌNH HÒA | PHÒNG TN & MT | P.KINH TẾ HA TĂNG | UBND HUYỆN TÂY SƠN |
|---------------------|--|--|-------------------------------------|
| Ngày tháng năm 2021 | Ngày 07 tháng 4 năm 2021 TRƯỞNG PHÒNG | Ngày 07 tháng 4 năm 2021 TRƯỞNG PHÒNG | Ngày 4 tháng 5 năm 2021 CHỦ TỊCH |
| | | | |
| Nguyễn Hữu Sang | Nguyễn Xuân Hùng | Nguyễn Hữu Sang | Nguyễn Xuân Hùng |

BẢN ĐỒ ĐỊA CHÍNH KHU ĐẤT (Trích lục chính lý)

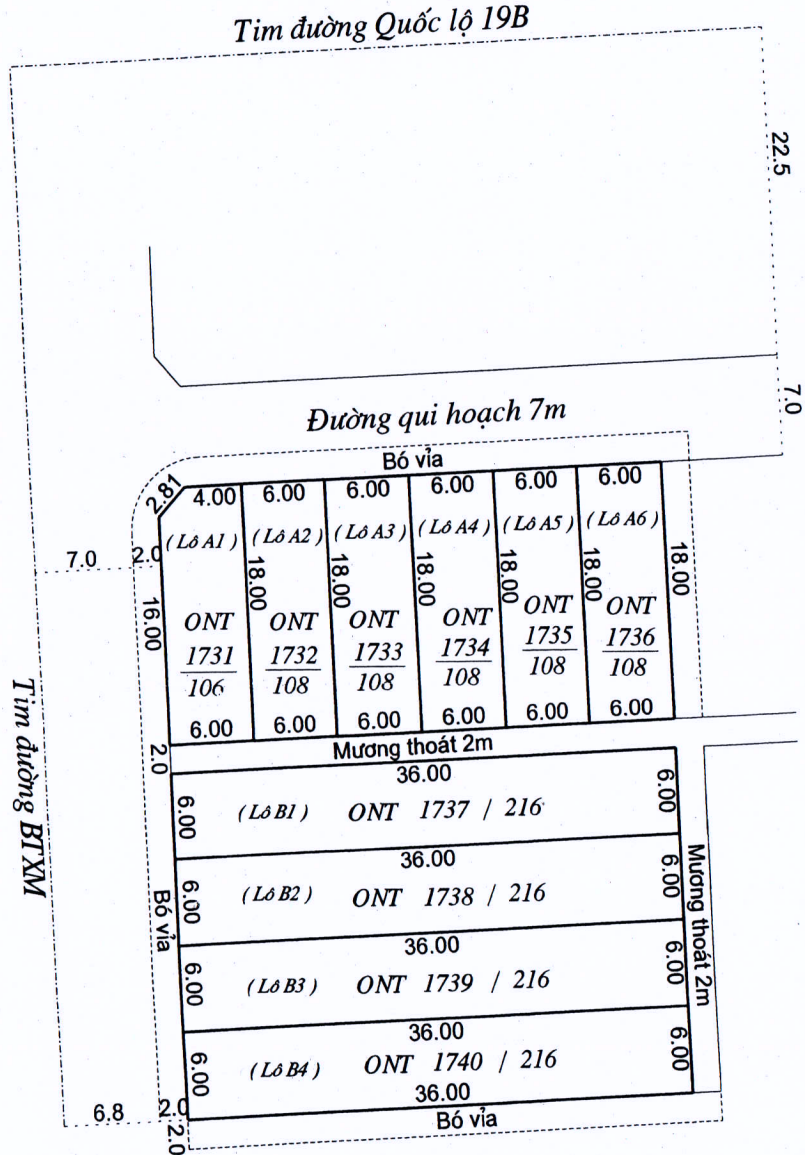
Số: / TLVP

TỶ LỆ:

TÊN CÔNG TRÌNH: SƠ ĐỒ PHÂN LÔ CHI TIẾT XÂY DỰNG TỶ LỆ 1/500 TẠI THÔN TRÀ SƠN, XÃ TÂY AN

Thửa đất số: Từ thửa đất số 1731 đến thửa đất số 1740, tờ bản đồ địa chính số: 7

Địa điểm: Điểm trước Nhà Văn hóa xã - Thôn Trà Sơn - Xã Tây An - Huyện Tây Sơn - Tỉnh Bình Định



Tổng số lô: 10 lô
 Tổng diện tích: 1510 m²
 Loại đất: Đất ở nông thôn

* Bản vẽ này được chỉnh lý theo phê duyệt điều chỉnh cục bộ
 Đồ án quy hoạch chi tiết xây dựng tỷ lệ 1/500 khu dân cư xã Tây An năm 2019
 tại Quyết định số 1391/QĐ-UBND ngày 19/03/2021 của UBND huyện Tây Sơn.

CHÚ DẪN

- Ranh giới thửa đất quy hoạch
- Ranh giới thửa đất bản đồ địa chính


ONT $\frac{1731}{106}$ Loại đất Số thửa
 Diện tích

CN VĂN PHÒNG ĐĂNG KÝ ĐẤT ĐAI HUYỆN TÂY SƠN

Ngày 01 tháng 6 năm 2021
 Người thực hiện

Nguyễn Văn Ty

Ngày 01 tháng 6 năm 2021



GIÁM ĐỐC

Huỳnh Văn Chiến

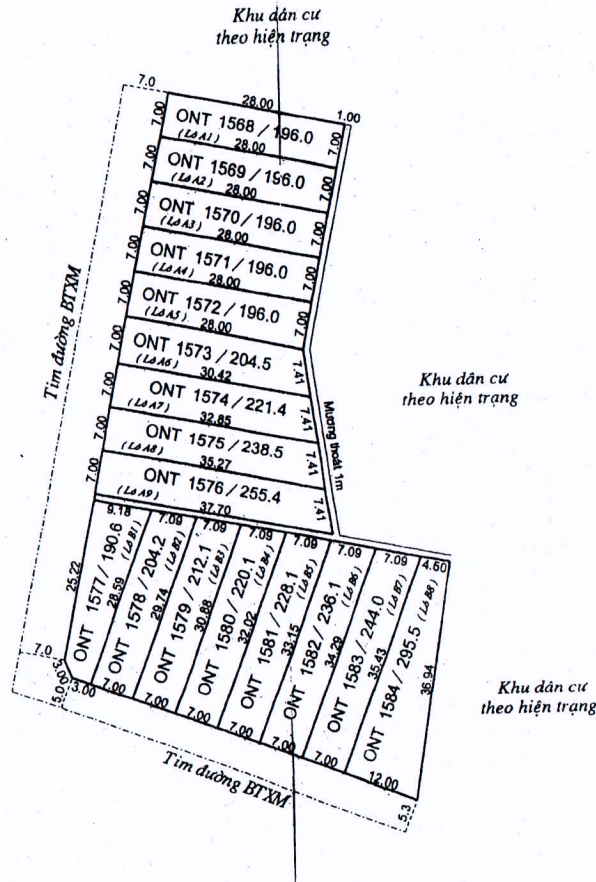
BẢN ĐỒ ĐỊA CHÍNH KHU ĐẤT (Trích lục chính lý)

Số: /TLVP

TỶ LỆ:

TÊN CÔNG TRÌNH: QUY HOẠCH CHI TIẾT ĐẤT Ở KHU DÂN CƯ NÔNG THÔN

Thửa đất số: Từ thửa đất số 1568 đến thửa đất số 1584, tờ bản đồ địa chính số: 17
Địa điểm: Thôn Mỹ Đức - Xã Tây An - Huyện Tây Sơn - Tỉnh Bình Định



Tổng số lô: 17 lô
Tổng diện tích: 3735.9 m²
Loại đất: Đất ở nông thôn

| CHỮ DẪN | | CN VĂN PHÒNG ĐĂNG KÝ ĐẤT ĐAI HUYỆN TÂY SƠN | |
|------------------|-------------------------------------|--|--------------------------|
| | Ranh giới thửa đất quy hoạch | Ngày 10 tháng 7 năm 2020 | Ngày 10 tháng 7 năm 2020 |
| | Ranh giới thửa đất bản đồ địa chính | Người thực hiện | |
| ONT 1568 / 196.0 | Loại đất Số thửa / Diện tích | | |
| | | Nguyễn Văn Ty | GIÁM ĐỐC |