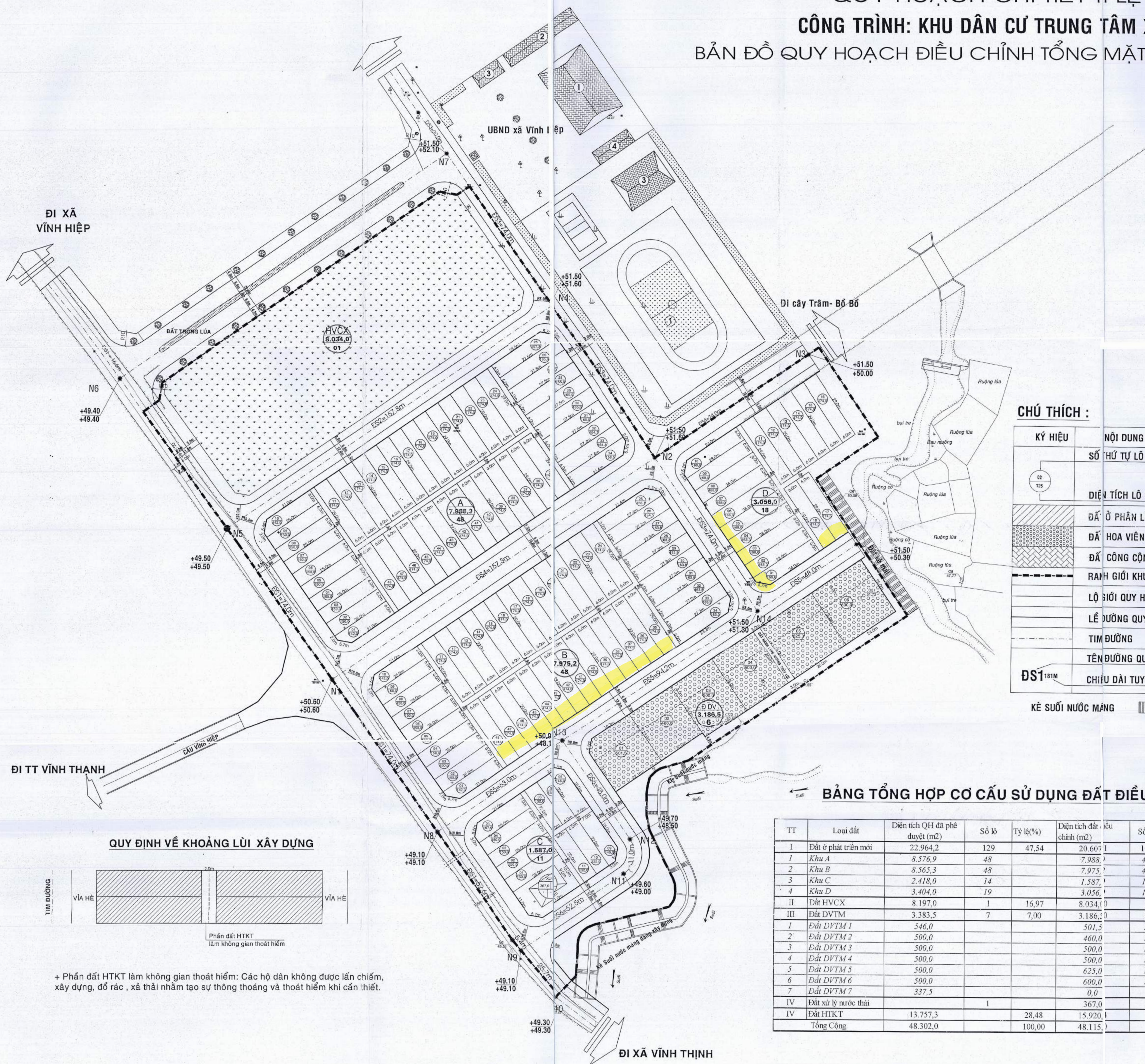
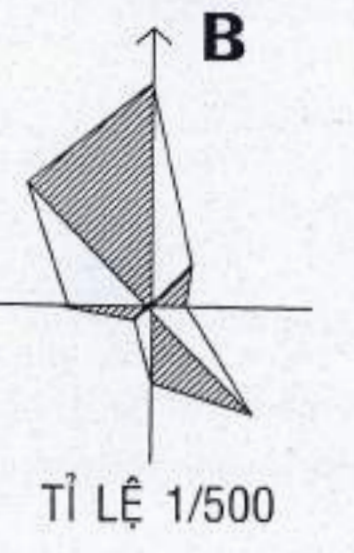


QUY HOẠCH CHI TIẾT TỈ LỆ 1/500
 CÔNG TRÌNH: KHU DÂN CƯ TRUNG TÂM XÃ VĨNH HIỆP
 BẢN ĐỒ QUY HOẠCH ĐIỀU CHỈNH TỔNG MẶT BẰNG SỬ DỤNG ĐẤT



CHÚ THÍCH :

| KÝ HIỆU | NỘI DUNG |
|---------|----------------------------|
| | SỐ HỮU TỰ LÔ ĐẤT |
| | DIỆN TÍCH LÔ ĐẤT |
| | ĐÁO PHÂN LÔ |
| | ĐÁO HOA VIÊN CÂY XANH |
| | ĐÁO CÔNG CỘNG |
| | RAH GIỚI KHU VỰC QUY HOẠCH |
| | LỘ GIỚI QUY HOẠCH |
| | LỀ ĐƯỜNG QUY HOẠCH |
| | TIM ĐƯỜNG |
| | TÊN ĐƯỜNG QUY HOẠCH |
| | CHIỀU DÀI TUYẾN ĐƯỜNG |

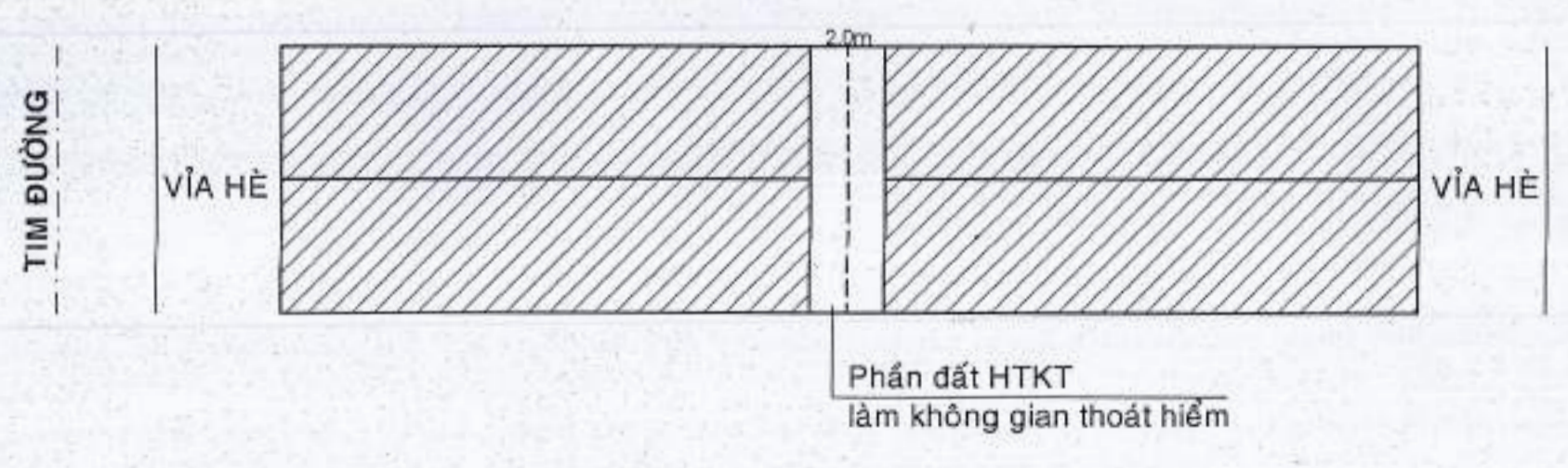
KỀ SUỐI NƯỚC MĂNG

PHẠM ĐÌNH THẢO VĂN RÀN
 Số: ...
 Ngày: 27/12/2021
 Ký Tên: ...

BẢNG TỔNG HỢP CƠ CẤU SỬ DỤNG ĐẤT ĐIỀU CHỈNH

| TT | Loại đất | Diện tích QH đã phê duyệt (m ²) | Số lô | Tỷ lệ(%) | Diện tích đất chỉnh (m ²) | Số lô | Tỷ lệ(%) | Diện tích tăng, giảm |
|-----|----------------------|---|-------|----------|---------------------------------------|-------|----------|----------------------|
| I | Đất ở phát triển mới | 22.964,2 | 129 | 47,54 | 20.607,1 | 125 | 42,83 | -2.357,1 |
| 1 | Khu A | 8.576,9 | 48 | | 7.988,0 | 48 | | -588,0 |
| 2 | Khu B | 8.565,3 | 48 | | 7.975,0 | 48 | | -590,1 |
| 3 | Khu C | 2.418,0 | 14 | | 1.587,0 | 11 | | -831,0 |
| 4 | Khu D | 3.404,0 | 19 | | 3.056,0 | 18 | | -348,0 |
| II | Đất HVCX | 8.197,0 | 1 | 16,97 | 8.034,0 | 1 | 16,70 | -163,00 |
| III | Đất DVTM | 3.383,5 | 7 | 7,00 | 3.186,0 | 6 | 6,62 | -197,00 |
| 1 | Đất DVTM 1 | 546,0 | | | 501,5 | 1 | | -44,5 |
| 2 | Đất DVTM 2 | 500,0 | | | 460,0 | 1 | | -40,0 |
| 3 | Đất DVTM 3 | 500,0 | | | 500,0 | 1 | | 0,0 |
| 4 | Đất DVTM 4 | 500,0 | | | 500,0 | 1 | | 0,0 |
| 5 | Đất DVTM 5 | 500,0 | | | 625,0 | 1 | | 125,0 |
| 6 | Đất DVTM 6 | 500,0 | | | 600,0 | 1 | | 100,0 |
| 7 | Đất DVTM 7 | 337,5 | | | 0,0 | | | -337,5 |
| IV | Đất xử lý nước thải | | 1 | | 367,0 | 1 | 0,76 | 367,00 |
| IV | Đất HTKT | 13.757,3 | | 28,48 | 15.920,0 | | 33,09 | 2.163,1 |
| | Tổng Cộng | 48.302,0 | | 100,00 | 48.115,0 | | 100,00 | -187,0 |

QUY ĐỊNH VỀ KHOẢNG LÙI XÂY DỰNG



+ Phần đất HTKT làm không gian thoát hiểm: Các hộ dân không được lấn chiếm, xây dựng, đổ rác, xả thải nhằm tạo sự thông thoáng và thoát hiểm khi cần thiết.

CƠ QUAN PHÊ DUYỆT:
 ỦY BAN NHÂN DÂN HUYỆN VĨNH THẠNH
 (Signature: Nguyễn Đức Đạt)

KÈM THEO QUYẾT ĐỊNH SỐ: ... NGÀY: ... THÁNG: ... NĂM 2021

CƠ QUAN THẨM ĐỊNH:
 PHÒNG KINH TẾ VÀ HẠ TẦNG HUYỆN VĨNH THẠNH
 (Signature: Nguyễn Đình Ngân)

KÈM THEO CÔNG VĂN SỐ: ... NGÀY: ... THÁNG: ... NĂM 2021

ĐẠI DIỆN CHỦ ĐẦU TƯ
 BAN QUẢN LÝ DỰ ÁN ĐẦU TƯ XÂY DỰNG VÀ PTQĐ HUYỆN VĨNH THẠNH
 (Signature: Lê Văn Bình)

KÈM THEO TỜ TRÌNH SỐ: ... NGÀY: ... THÁNG: ... NĂM 2021

TÊN CÔNG TRÌNH: KHU DÂN CƯ TRUNG TÂM XÃ VĨNH HIỆP
 ĐỊA ĐIỂM: XÃ VĨNH HIỆP, HUYỆN VĨNH THẠNH, TỈNH BÌNH ĐỊNH

TÊN BẢN VẼ:
 BẢN ĐỒ QUY HOẠCH ĐIỀU CHỈNH TỔNG MẶT BẰNG SỬ DỤNG ĐẤT
 BẢN VẼ: QH/C: 01 KHU: A0 TỶ LỆ: 1/500 NGÀY KÈ: / / 2021

THIẾT KẾ: (Signature) KTS. NGUYỄN PHÚC TOÀN

CHỦ TRÌ TK: (Signature) KTS. TRẦN BÌNH MINH

QUẢN LÝ KỸ THUẬT: (Signature) KTS. NGÔ VIỆT THẮNG

GIÁM ĐỐC: (Signature) KS. LÊ MINH TUẤN

CÔNG TY TNHH TƯ VẤN XÂY DỰNG TOÀN THẮNG
 ĐỊA CHỈ: PHƯỜNG NHƠN HÙNG - THỊ XÃ AN NHƠN - TỈNH BÌNH ĐỊNH Email: totan@binhdinh.com

TÊN CÔNG TRÌNH: KHU DÂN CƯ TRUNG TÂM XÃ VĨNH HIỆP
 BẢN ĐỒ QUY HOẠCH ĐIỀU CHỈNH TỔNG MẶT BẰNG SỬ DỤNG ĐẤT